

Cuenca Migranta

Comprende 18 partidos pertenecientes al área metropolitana de la ciudad de Buenos Aires: Tigre, San Fernando, San Isidro, Vicente López, General San Martín, Tres de Febrero, Malvinas Argentinas, José C. Paz, San Miguel, Hurlingham, Ituzaingó, Morón, Luján, Moreno, Merlo, General Rodríguez, General Las Heras y Marcos Paz. En la cuenca alta hay baja densidad poblacional dedicada a la producción agropecuaria (con uso de agrotóxicos), mientras que en la cuenca media y baja hay alta densidad poblacional con áreas densamente urbanizadas e industrializadas.



Principales contaminantes:

- Herbicidas, pesticidas, agrotóxicos
- Sólidos cloacales, domiciliarios
- Efluentes fabriles sin tratamiento
- Efluvios de los rellenos sanitarios (Ceamse)

Casi el 40%

de la población que vive en el área Reconquista son migrantes internos y extranjeros, poco más de la mitad son mujeres, y el resto varones. De ese número, la mitad procede de **Paraguay y Bolivia**, y la otra mitad de provincias argentinas, principalmente del noreste y noroeste: **Santiago del Estero, Salta, Chaco, Formosa, Misiones, Corrientes**. Expulsada de territorios mayormente rurales por situaciones de violencia económica, institucional y socioambiental, la problemática de la expansión de la mancha sojera deviene central: no solo porque coloniza

las tierras y recorta los recursos de subsistencia de las familias campesinas, vulnerando su soberanía alimentaria; sino porque tiene un impacto directo sobre su salud, agravada ante la ausencia de sistemas sanitarios preventivos o con prestaciones insuficientes, y en muchos casos con profesionales que maltratan a las pacientes. Así las cuerpos, sobre todo de mujeres, son enfermadas, sobrecargadas y violentadas: y esto se agravó durante la pandemia, cuando pasaron a constituir supports centrales de las economías de cuidado en los territorios.

82 km

es la longitud del río Reconquista que recoge el caudal de los

134

cursos que descargan sus aguas en su cause.

4.24 millones

de personas habitan y construyen el área del río Reconquista,

13%

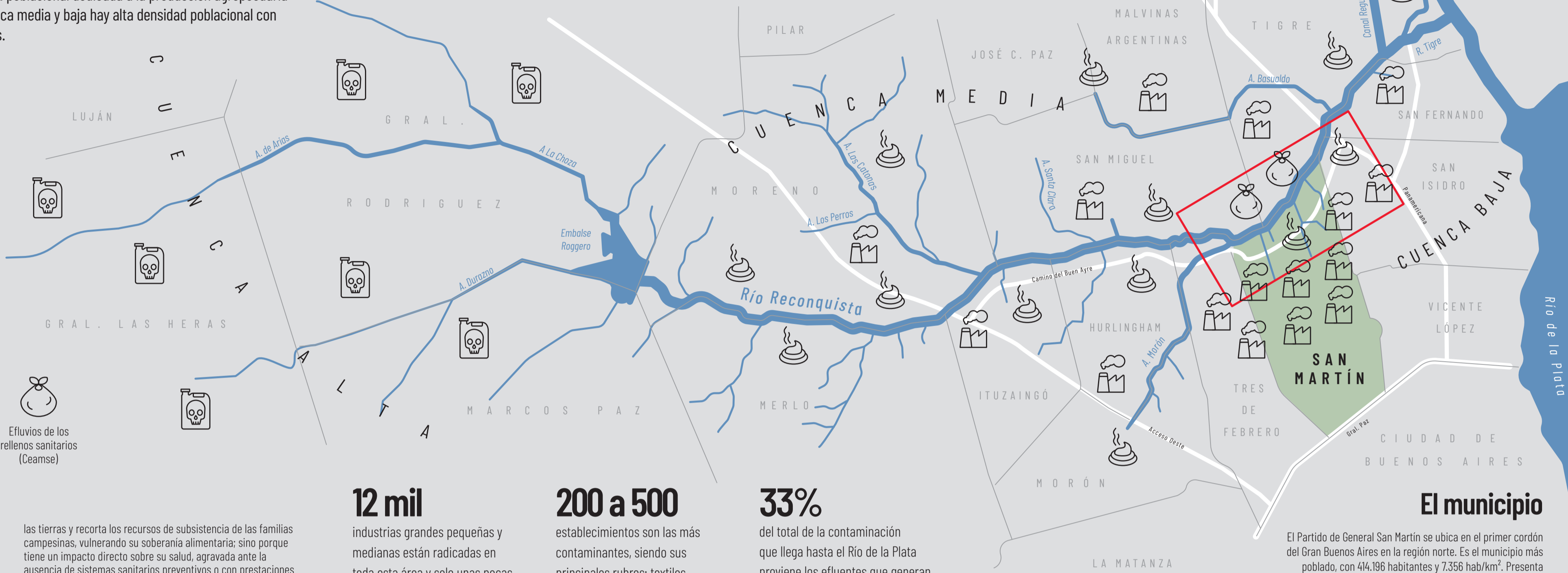
de la población total de toda la Argentina.

60%

de sus habitantes no tiene servicios cloacales por lo que la mayor parte descarga sus vertidos en cámaras sépticas, pozos ciegos y en zanjas sin entubamiento y con poco control sanitario.

25

son los basurales a cielo abierto de grandes dimensiones que se ubican en 10 de los 18 municipios de la cuenca.



12 mil

industrias grandes pequeñas y medianas están radicadas en toda esta área y solo unas pocas no vuelcan sus residuos con tratamientos adecuados, pero según informes de

200 a 500

establecimientos son las más contaminantes, siendo sus principales rubros: textiles, los frigoríficos, industria de la construcción, químicas y curtientes.

33%

del total de la contaminación que llega hasta el Río de la Plata proviene los efluentes que generan estas industrias de la cuenca del río Reconquista.

El municipio

El Partido de General San Martín se ubica en el primer cordón del Gran Buenos Aires en la región norte. Es el municipio más poblado, con 414.106 habitantes y 7.356 hab/km². Presenta diversos problemas ambientales y más del 83,3% de la población está expuesta a contaminación del agua y/o aire, infestación de mosquitos y roedores. El **área Reconquista de San Martín** está comprendida entre el río, la calle Sarratea, Avenida Márquez (Ruta 4) y la calle Gral. Lavalle (ver mapa debajo).

LÍNEA DE TIEMPO DE JOSÉ LEÓN SUÁREZ

Memoria Migranta

Ciudad de descanso en sus inicios, modificó su perfil cuando comenzó a poblarse en los años '40 del siglo pasado, fruto de las corrientes migratorias. Escenario de fusilamiento de militantes políticos durante los años cincuenta, y sitio de enterramiento de residuos sólidos urbanos dispuesto por la última dictadura militar. Nada de esto opacó la presencia de un territorio popular, de fuerte linaje rebelde y comunitario, sublevado antes las injusticias y siempre alerta y organizado frente a las necesidades cotidianas y vitales de sus habitantes.



La querandías tomaban del río el barro para la producción alfarera, como atestiguan los hallazgos en Ciudad Evita y Punta Querandí.

2 millones / 10 mil años

Pastizales gigantes poblados por grandes bestias como gliptodontes, toxodontes, perezosos gigantes y tigres dientes de sable.

10 mil años hasta 1700

Territorio habitado por los Querandies, quienes eran, desde el punto de vista cultural, el componente más al norte del grupo Tehuelche. Compartían su forma de vida cazadora, su organización social, cosmovisión y lengua. Enfrentaron la creación de la Ciudad de Buenos Aires, realizando huelgas y enfrentamientos armados, logrando expulsar a la fundación de Pedro de Mendoza.

1580

Fundación de Buenos Aires. Se reparte la suerte de las chacras. El río Reconquista se denomina río de las Conchas por la cantidad de moluscos que contenía.

1611

Primeros pobladores migrantes. 19 labradores se instalan en la zona.

1773

Construcción del Puente de Morales, actual Ruta 8, para cruzar el río de las Conchas.

1805

Combate de Perdriel. Una cuadrilla comandada por Liniers se desplaza por el río de las Conchas y combate en la zona de Loma Hermosa contra los ingleses, en la reconquista de la ciudad de Buenos Aires.

1856

Se funda la Ciudad de San Martín.

1916

Primera Escuela Primaria N°24 Paz y Trabajo.

1918-1940

Primeras Industrias. Se desarrollan ladrilleras y se comienza a extraer arena, luego utilizada en la construcción de los subtes de Buenos Aires. Los hermanos Tambutto explotan la zona y plantan la arboleda de eucaliptos.

1932

El Ferrocarril Central Argentino inaugura la parada Km 24 con un servicio de locomotoras a vapor.

1932-1945

Se organizan los primeros loteos, la plaza de los Trabajadores y la Junta Vecinal Martín Fierro.

1937

Se inauguran las piletas de Marimón en el actual barrio Eucalipto. La pileta más grande de Sudamérica de 400 por 25 metros conocidos como los Bañeríos de Villa Ballester. Se funda la Sociedad de Fomento Km 24.

1938

Llega la luz eléctrica. Se inaugura el Club Central Ballester.

1940

Pese a la propuesta de los vecinos de nombrar Martín Fierro a la estación de tren, se impone el nombre José León Suárez.

1945

Primer periódico local Km 24.

1948

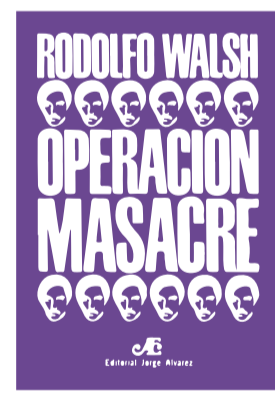
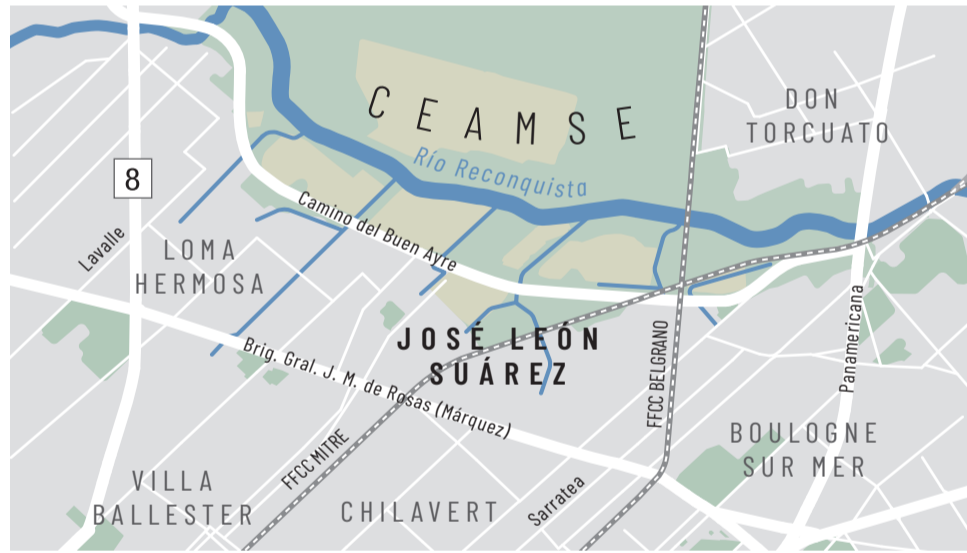
Se instala la Fábrica Textil Spencer en lo que actualmente es el Parque Industrial Suárez.

1949

Primer teléfono. Se instala en la estación y es de uso público.

Área Reconquista

El Ceamse (Coordinadora Ecológica Área Metropolitana Sociedad del Estado) es la encargada de llevar adelante el relleno sanitario más grande del país lindero a la localidad de José León Suárez. Recibe 17 mil toneladas de basura por día, provenientes de 34 municipios la zona metropolitana y de la ciudad de Buenos Aires, un movimiento de 2500 camiones por día aproximadamente (ver detalles de los barrios en el mapa del dorso).



Tapa de la investigación del periodista detenido desaparecido Rodolfo Walsh, sobre la masacre de José León Suárez.

1954

El río de las Conchas pasa a llamarse río Reconquista en honor al combate de Perdriel. Se abre el Primer Centro de Salud Agote.

1950-55

Remate de loteos de Villa Lanzone, Libertador y Loma Hermosa.

1956

Fusilamientos de José León Suárez. La dictadura de Aramburu fusila a referentes peronistas obreros.

1967

Inundación grave.

1975

El ERP mata al intendente Campos en Artigas y José Ingenieros. Primeras casas de Carcova e Independencia.

1977

La Dictadura Militar crea la CEAMSE, instala el relleno sanitario y limita el acceso al río.

1979

El genocida Videla inaugura el puente de metal de Avenida Márquez, que une el Batallón 401 con Campo de Mayo.

1980

Se inaugura la Autopista del Buen Ayre. Se prohíbe definitivamente la salida al río y sus costas.

1985

La inundación llega hasta pocas cuadras de la Avenida Márquez.

1998

Se crean los barrios de Costa Esperanza y 8 de mayo.

2004

Desaparición de **Diego Duarte** en el Relleno Sanitario.

2005-07

Se crean los barrios Eucalipto y 13 de Julio. Se arman las Plantas Sociales de Reciclado.

2011

Masacre de Carcova. El 3 de febrero la Policía Bonaerense fusila por la espalda a **Mauricio Ramos y Franco Almirón** mientras reciclaban en un tren descarrilado. Este hecho funda el Día Contra La Violencia Institucional.

2012

Relleno de la Laguna del Pejerrey dejando solo un desagüe, se prohíbe el acceso por instalación de Parque Industrial.

2018

El Comité de la cuenca del río Reconquista, Comirec, realiza el Camino de Borde.

2020-2021

Pandemia

→ ¿Sabés otros hechos históricos de la zona? Poné el año y describílo a continuación:

Formulario con líneas para escribir respuestas a la pregunta anterior.

Fuente: Cuenca Reconquista Gral. San Martín. "Del Humedal al genocidio ambiental de la dictadura", Bosque Urbano.



Diego Duarte, con vida entró al Ceamse, con vida lo queremos.

PROBLEMÁTICAS DE LA SALUD

Cuerpa Migranta

El cuerpo de las mujeres encarna de forma directa las problemáticas ambientales y socioeconómicas del territorio. Al mismo tiempo, son sus cuerpos los que ofrecen múltiples resistencias a través de la acción comunitaria que encabezan. Frente a múltiples situaciones que profundizan su vulnerabilidad, como la contaminación, la mala calidad del agua, la precariedad laboral, entre otras; se hace necesaria la activación de un sistema de salud con prácticas más atentas y amorosas, y con profesionales que desplieguen una mirada situada, formada en la diversidad.

Aparato visual:

1. Ojos: ardor, picazón, irritación por emanaciones contaminantes

Aparato respiratorio:

- 2. Nariz, laringe y tráquea: alergias e irritación por malos olores de los arroyos
- 3. Boca y pulmones: tos, asma y afecciones por el humo de la quema
- 4. Pulmón: neumonía, cáncer por emanaciones tóxicas de los basurales

Aparato digestivo:

- 5. Dientes: caries y pérdidas por falta de atención primaria
- 6. Estómago: gastritis, úlcera, náuseas y parásitos por exceso de carbohidratos y azúcares
- 7. Vesícula: mayormente extraídas por mala alimentación
- 8. Estreñimiento, diarrea
- 9. Intestinos: inflamación

Aparato reproductivo:

- 10. Pechos: cáncer
- 11. Útero: cáncer y abortos espontáneos

Piel:

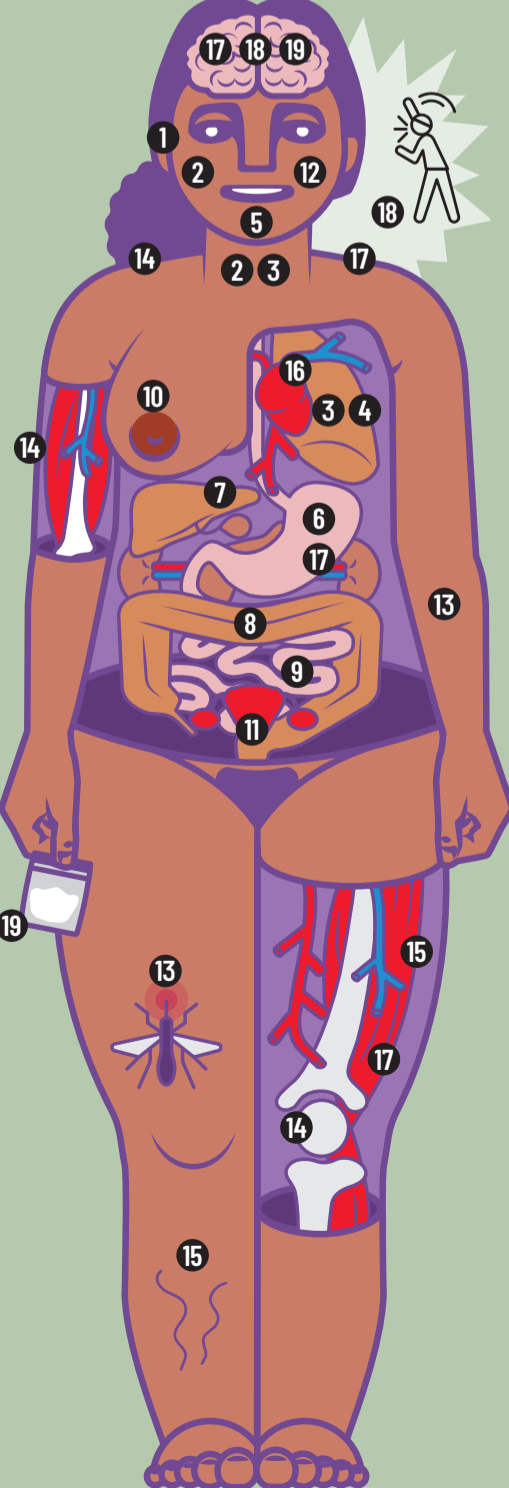
- 12. Rostro: afecciones cutáneas por el sol, como manchas y cáncer
- 13. Cuerpo: sarpullidos por picaduras de mosquitos

Sistema articular-muscular:

- 14. Dolores, contracturas y desgarros por sobrecarga de trabajo.

Sistema circulatorio-linfático:

- 15. Piernas: mala circulación y varices
- 16. Sangre: leucemia y diabetes



Salud mental:

- 17. Cuarta jornada laboral: las trabajadoras sostienen sus vidas entrelazando trabajos de sus vidas en un contexto con pocos recursos en trabajos asociados a programas sociales, y tareas de mejoramiento barrial y comunitario. "El día de 26 hs." provoca dolor en las piernas y en la espalda, estrés y dolor de panza por cuidar a otros y "dejarse a una misma para lo último".
- 18. Violencia de género: agresiones machistas, coacción económica y golpes en un contexto con pocos recursos en donde gran parte de la demanda la resuelven las organizaciones comunitarias.
- 19. Consumos problemáticos: el estrés económico, la violencia y la marginalidad incrementa las adicciones y consumos.

→ ¿Conocés otras enfermedades o violencias? Poné un número en la cuerpo y anotálas con el mismo número en los renglones siguientes:

Formulario con líneas para escribir respuestas a la pregunta anterior.



Este desplegable es el resultado del taller de mapeo colectivo organizado en la Escuela Secundaria de la UNSAM por Migrantas en Reconquista, y dinamizado por Iconoclastas. Junio de 2022.

MIGRANTAS EN RECONQUISTA

Migrantas en Reconquista es una propuesta de investigación acción participativa localizada en la cuenca del Río Reconquista, en los barrios vecinos del Ceamse, que desde 2019 busca comprender las intersecciones entre cambio climático, género, migración y trabajo. Se enfoca en las mujeres trabajadoras migrantes que son las principales afectadas por los problemas socioambientales de la zona, y también las que garantizan la sustentabilidad de la vida mediante una red de cuidados comunitarios.

Imagen de tapa: La Venus del Reconquista

CARTOGRAFÍA COLECTIVA DE LAS MUJERES TRABAJADORAS MIGRANTES DE JOSÉ LEÓN SUÁREZ

LOGOS

